



# Sommaire

---

- Observations générales

- Examen du Plan DCE de la Métropole planches 1 à 4

- Apéritif (si Jean amène les bouteilles)

# Observations Générales

---

## **ASNAPIG LE 2 juillet**

Revêtement autour monument conserve Gravier

Parvis OK

Abribus OK

Parking face Leduc en travers = accidentogène

Repartir les places de moto le long de la rue St Pierre

Face au tabac neutraliser place pour charger bouteille de gaz à partager avec kiné

Devant Provençal encadrer la dernière place avec le trottoir

## **LA PARTEGUE le 11 juillet**

Simplifier le revêtement et gravier du monument jusqu'au chemin du béton ! Attention il faut garder un trottoir

Variété de revêtement identique sauf le sous-sol qui permet l'effet carrossable. Tout le pourtour de l'église avec le même traitement de sol

A l'église face au boulanger enrobé ocre sur le plan pour éviter la différence de couleur

Rue saint Pierre Arbre en montant à droite les arbres en pleine terre et revoir AOT pour permettre passage piéton correct

Trottoir discontinu entre tabac et le haut escalier du provençal => décaler vers droite

Trop de plots 150 environs. Soit changement couleur pour signaler

Arrêt de bus. Pourquoi de l'enrobé jaune et pas pavé tout du long ou du béton désactivé

Sur le côté gauche arbres en pots à la place poteau au lieu de délimitation des places

# Observations Générales

---

## **AMIS DU NIEL 16 juillet**

Casser le rocher pour déplacer entrée du château n'est pas jugé utile

Arrêt de bus en face des infirmiers

La vieille rue à traiter et envisager une OPAH entre vieille rue et belvédère

## **CIL TF : RAS**

**Commerçants : attente rencontre du 6 novembre**

**Arbanenco : attente rencontre du 6 novembre**

# Observations Générales

---

## CIL

Placer des bancs

Place de la poste envisager fontaine ou arbre plutôt que AOT en remplacement du local poubelles actuel

Rajouter des emplacements deux roues

Réduire la variété des revêtements de surface

VRD : enfouir fibre et téléphone plutôt que crampé façades

Distributeur Brinks ou équivalent (si disparition du DAB du Crédit Agricole) à positionner à l'emplacement de la guérite de l'office du tourisme

Attention si commerce derrière l'église pas d'AOT adossée à l'église

Etendre le périmètre du projet à la « vieille rue »

Envisager OPHA opération cœur de village notamment par amélioration des façades donnant sur la place du Belvédère

Arbres en partie droite en montant la rue st Pierre à concevoir pleine terre

Possibilité de végétaux en bacs comme actuellement sur partie gauche en montant

Reprendre trottoir entre Le Provençal et le Tabac

Les AOT sont à positionner pour favoriser le passage piéton

Autour du monument aux morts conserver le gravier

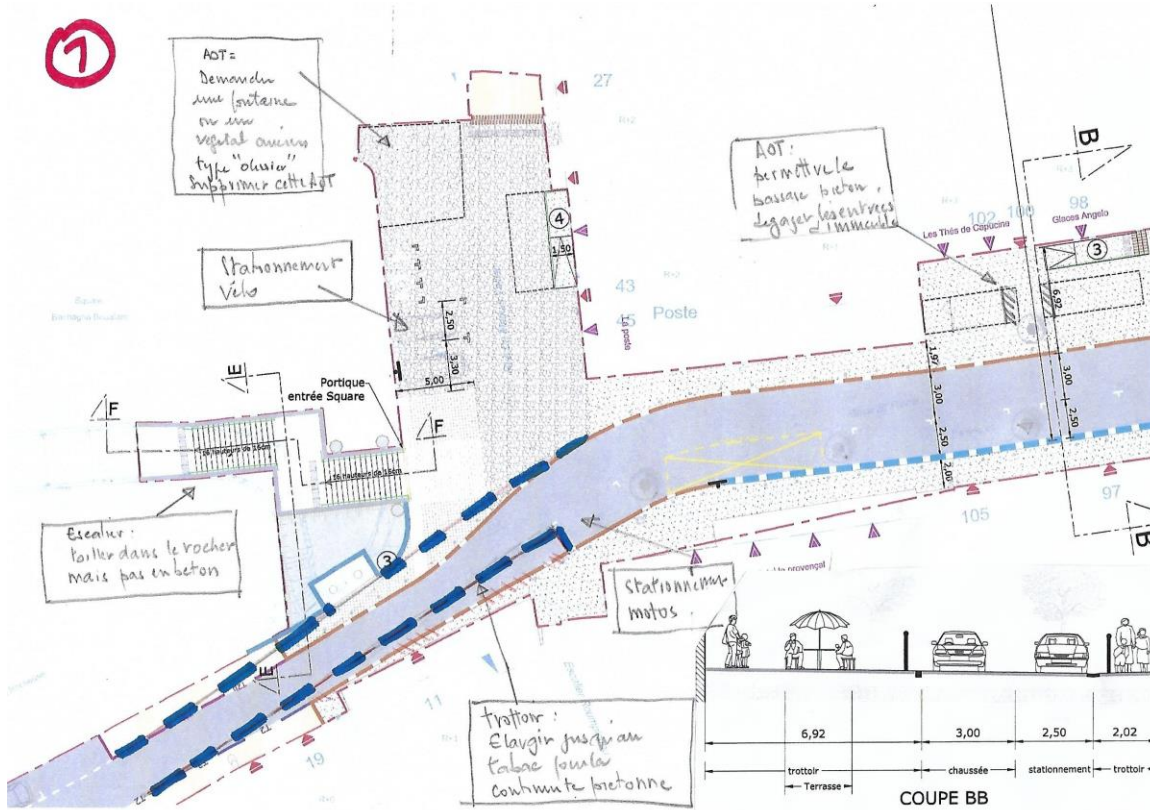
Revêtements de trottoirs autour de l'église et trottoir faisant miroir en face à revêtir béton désactivé plutôt qu'en enrobés ocres pour réduire le nombre de matériaux et atténuer l'effet patchwork voir urbain du projet

Escalier au château à tailler dans le terre-plein ou à concevoir d'architecture plus légère que le béton. Par exemple en métal et bois ou simplement en métal

Beaucoup de potelets de délimitation des voies, si pas possibilité d'en diminuer le nombre les faire de faible hauteur.

Largeur de voie au niveau du virage devant l'église → s'assurer que les poids-lourds peuvent tourner pour se rendre au Niel

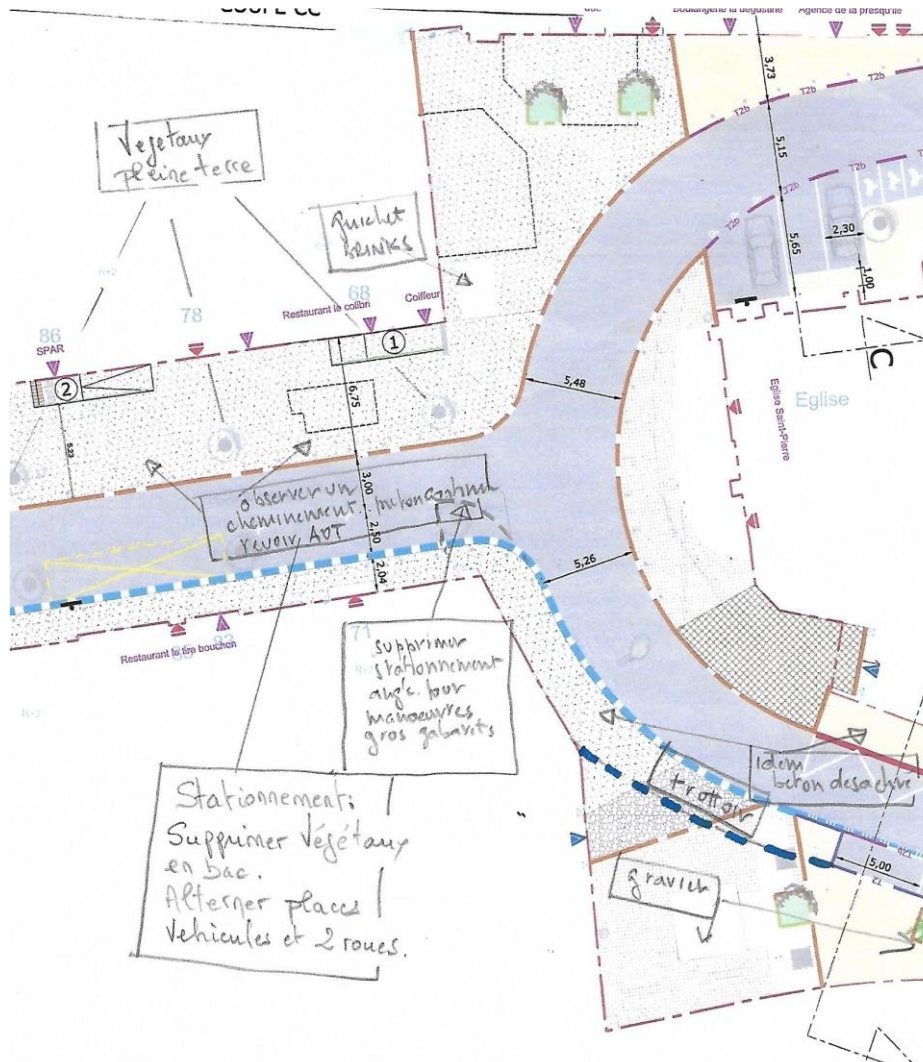
# Examen du projet Plan DCE - Planche 1



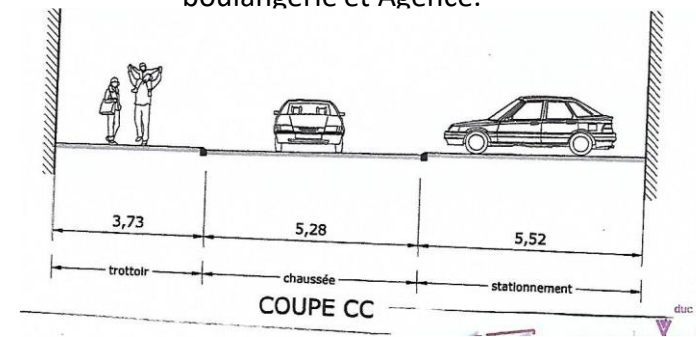
1. Face au « Tabac neutraliser une place de stationnement pour permettre le chargement/déchargement des bouteilles de gaz en partage avec un dépôt malade pour le cabinet de kiné
2. Devant l'escalier « Rompiquiou » encadrer la dernière place de stationnement
3. Élargir le trottoir entre la terrasse du « Provençal » et le bureau de Tabac
4. Futur escalier de la montée au « château », certains se prononcent pour sa suppression sinon le réaliser dans la masse du rocher comme l'escalier actuel plutôt qu'en béton
5. Le centre de la place devant la Poste devrait être réutilisé pour une fontaine ou un végétal endémique imposant
6. Prévoir des bancs au pourtour de la place et sur le trottoir

# Suite à rencontre avec plusieurs associations de la presqu'île

Planche 2

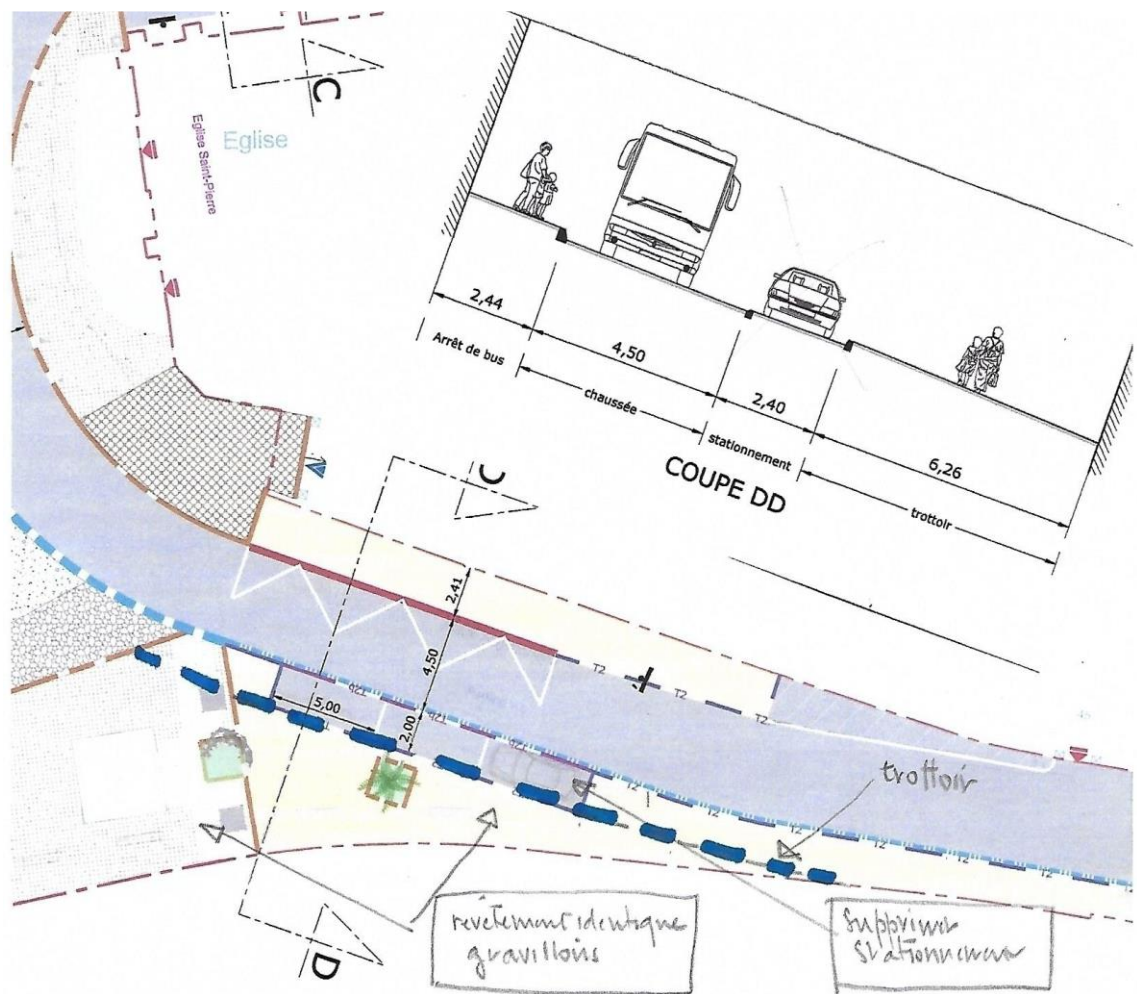


1. Droite en montant concevoir végétaux en pleine terre plutôt qu'en bacs
2. Veiller à la continuité du cheminement piéton vis-à-vis des AOT
3. Laisser un espace plus large entre AOT pour l'accès aux entrées d'immeuble
4. « bittes » de délimitation avec la chaussée de petit gabarit
5. Aménager un socle à l'emplacement de la guérite de l'office du Tourisme pour un DAB
6. Prévoir des bancs le long de la montée St Pierre
7. Uniformiser le revêtement en béton désactivé depuis le Bar Leduc jusqu'au carrefour du « Belvédère » devant boulangerie et Agence.



# Suite à rencontre avec plusieurs associations de la presqu'île

Planche 2



1. Au pourtour du monument aux morts conserver le gravier comme revêtement de sol
2. Pour suivre le trottoir en béton désactivé depuis le chemin du « Béton » jusqu'à la rue st Pierre et si nécessaire pour la continuité supprimer les trois places de stationnement